

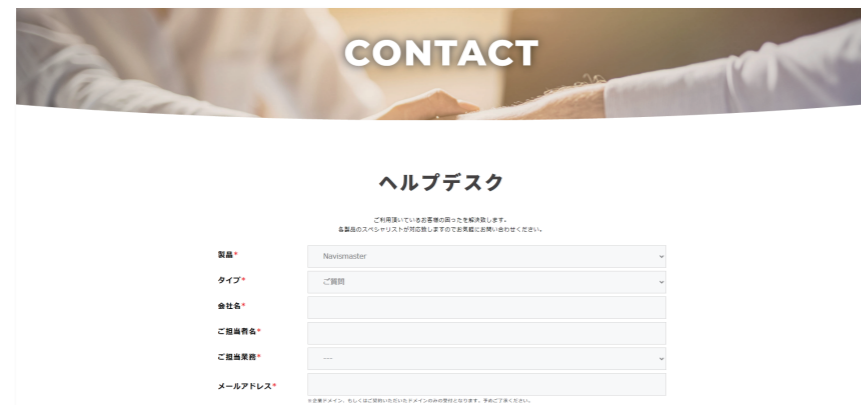
## リクエスト

Navismaster は今後も業務の生産性を向上させるため、機能の追加・改善の開発を行ってまいります。CIM を誰もが使いこなすことを目指し我々は走り続けます。機能の追加・改善のご要望がございましたら下記問合せまでご連絡をいただくと幸いです。

お問合せ：tocim@apptec.co.jp

## サポート

to CIM Support の豊富なメニューにより、初心者から上級者まで最適なサポートをご提供いたします。トランス・コスモスおよび応用技術の Navismaster プロフェッショナルによるメールによるヘルプデスクをご用意しております。ご購入後のご不明点はお気軽にサポートデスクへお問い合わせください。



## 提供価格

	Navismaster	Navismaster + AEC Collection
シングル ライセンス	<b>180,000</b> 円/年 (税別)	<b>120,000</b> 円/年 (税別) <small>※ 別途、AEC Collection のご契約が必要となります。</small>
マルチ ライセンス <small>※ マルチライセンスは 5 ライセンス以上からの ご契約となります。</small>	<b>270,000</b> 円/年 (税別)	<b>180,000</b> 円/年 (税別) <small>※ 別途、AEC Collection のご契約が必要となります。</small>

※1 AEC Clection の 正式名称は、ARCHITECTURE, ENGINEERING & CONSTRUCTION COLLECTION となります。

※2 契約満了日を合わせる目的においてのみ月割価格を設定いたします。詳しくは販売窓口へご相談ください。

※3 Navismaster は、起動時にネットワーク認証を行うため、使用に当たってはネットワーク通信が必要となります。

お問い合わせ先

応用技術株式会社  
APPLIED TECHNOLOGY CO.,LTD.

TEL : 06 - 6373 - 6121 大阪本社 / 03 - 5319 - 3213 東京オフィス  
e-mail : tocim@apptec.co.jp URL : https://tobim.net/apps/navismaster



本紙すべてのブランド名、製品名、または商標は、それぞれの所有者に帰属します。該当製品およびサービスの提供、機能および価格は、予告なく変更される可能性がありますので予めご了承願います。また、本紙には誤植または図表の誤りを含む可能性があります。これに対して当社では責任を負いませんので予めご了承願います。

# CIM で仕事を変えよう

「令和5年」。公共工事へのBIM/CIM原則適用が迫っています。BIM/CIMの目的は設計から施工、維持管理における一貫通の情報連携により、フロントローディングを実現し、生産性を大幅に向上させることとされています。しかし実際にはBIM/CIM対応の作業に手を取られてしまい、BIM/CIMが業務の負担になっている状況はないでしょうか？

我々はBIM/CIMの本来の目的である生産性の向上を実現するためにCIM Masterシリーズ「Navismaster」を開発いたしました。CIMを誰もが「使いこなす（Masterする）」ことで仕事をかえていきましょう。

## 事業フェーズに合わせた豊富な機能

Navismasterはそれぞれの事業フェーズで活用できる機能を組み込んでいます。調査・測量・設計フェーズではBIM/CIMフォルダの作成や3次元モデル成果物作成要領に沿った属性の付与をサポート。施工フェーズでは属性の確認・編集が効率的に行え、納品時の煩わしい作業もワンクリックで行えるようにしています。維持管理フェーズでは検索・集計機能、色分け表示でモデルの属性を見える化します。

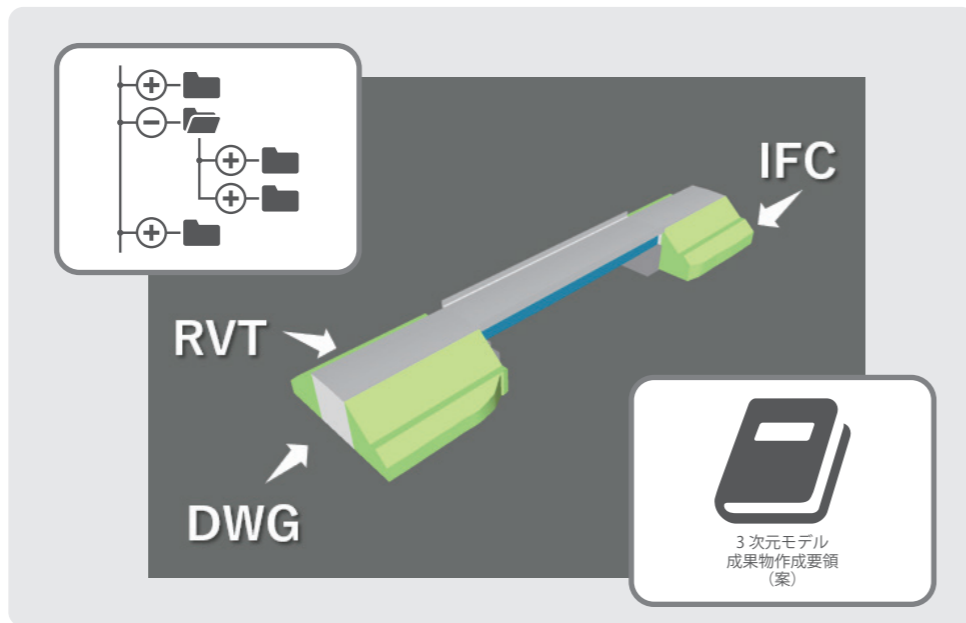


## 簡単操作 3次元モデル成果物作成要領準拠

3次元モデル成果物作成要領に沿った納品を簡単に行える機能をご提供します。フォルダ作成や属性項目の設定をテンプレート化することで誰もが3次元モデル成果物作成要領に沿った納品作業を行うことができます。正確な納品物を誰もが簡単に・素早く作成することをサポートします。

### フォルダ作成

3次元モデル成果物作成要領に沿ったBIM/CIMフォルダを一括で自動生成することができます。納品作業の最初の作業となるBIM/CIMフォルダ作成。ボタン一つで瞬時に作成することで納品作業開始時の煩わしい作業を削減します。



### 統合モデル作成

指定したフォルダ配下に存在するモデルデータを読み込み、統合モデルを作成します。

### 属性項目の設定 (納品基準形式)

3次元モデル成果物作成要領に沿った属性項目を複数のモデルへ一括で付与することを可能にしました。独自の入力フォームより表形式で属性を付与することが可能です。これまで個別に入力が必要だった作業を直感的に行えるようにすることで圧倒的な作業効率化を実現しました。



## 属性編集

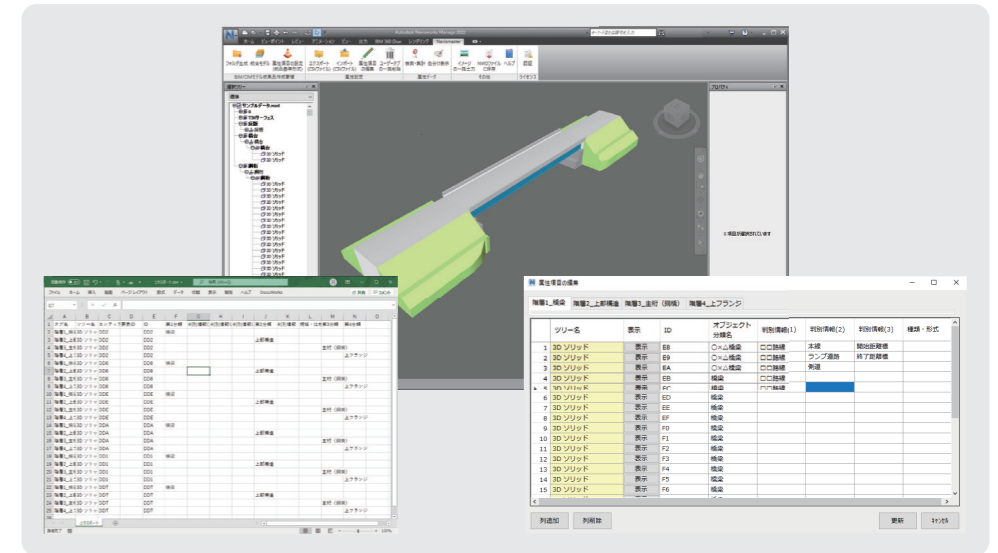
## 効率的な属性編集が可能



属性を効率的に編集できる機能をご提供します。属性をCSVファイルに出力し一覧で属性データを確認したり、修正が必要な属性があれば編集したCSVを取り込むことで属性を更新できます。また表形式の独自入力フォームから直感的な属性の編集も可能です。

### インポート / エクスポート

モデルに付与されている属性をCSVファイルに出力→属性を一覧で確認することができます。CSVファイルを編集しNavismasterに取り込むことで属性の更新も可能です。

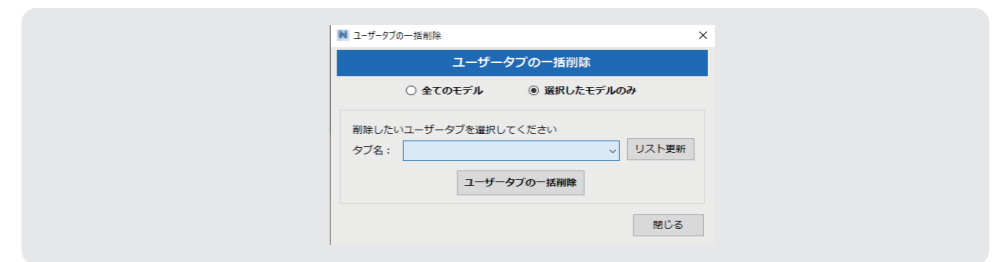


### 属性項目の編集

複数のモデルを選択→表形式の独自の入力フォームから属性の編集を行うことができます。モデルを選んで、モデルを見ながら、まさに直感的な属性の編集を可能にしました。

### ユーザタブの一括削除

不要なユーザタブの一括削除を可能にしました。削除対象とするモデルは任意で複数選択でき作業時間を短縮します。



## 属性活用

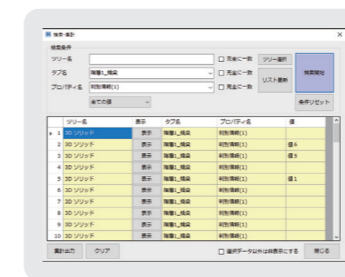
## 属性の確認・活用がスムーズ



モデルに付与されている属性を活用するために便利な機能を組み込みました。検索・集計機能では属性の確認を容易にし、色分け表示機能では数値データや文字データをもとにモデルを色分け処理により、属性の見える化を可能にしました。BIM/CIMの目的である設計から施工、維持管理までの情報連携をサポートします。

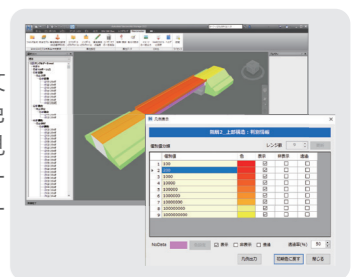
### 検索・集計

検索フォームよりツリー名、タブ名、プロパティ名を条件に属性を簡単に検索することができます。検索結果はCSV出力が可能です。付与されている数値データは集計も同時に行えます。



### 色分け表示

付与されている数値データや文字データをもとに、モデルの色分け表示が可能です。属性を見える化することでコミュニケーションや理解度の向上をサポートします。



## 支援機能

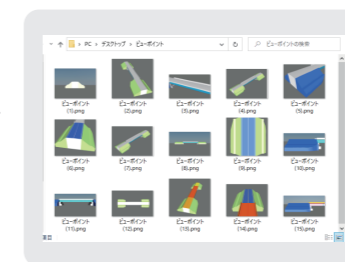
## 豊富なユーザ支援機能



各事業フェーズで活用できる便利な機能を組み込んでいます。日々モデリング業務を行う現場からのリアルな要望をシステムとして実現しました。煩わしい作業をワンクリックで行うことで業務効率化をサポートいたします。

### イメージの一括出力

登録されているビューポイント画像を一括で出力することができます。納品時の手間のかかる作業を解消しました。



### NWD ファイルに保存

Navismaster タブ上で標準のNWD出力機能を素早く呼び出すことが可能です。

