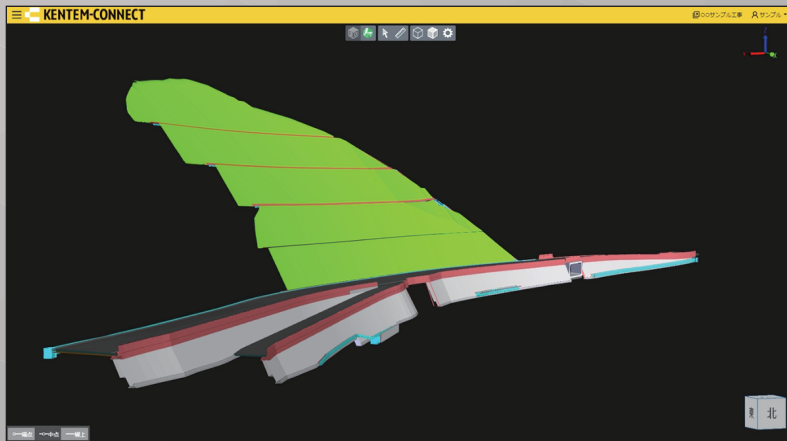


現場と 3D データをブラウザで繋ぐ、デジタルツインの実現！

KENTEM-CONNECT

「KENTEM-CONNECT」は、ブラウザで動作する 3D データ閲覧・共有の新たなプラットフォームです。測量端末とクラウドを接続し、PC 上の 3D データ（サイバー空間）と建設現場（フィジカル空間）をリアルタイムに繋がります。「KENTEM-CONNECT」によるデジタルツインの実現で、非対面での働き方を支援し、建設業のニューノーマル（新常態）な働き方をご提案します。



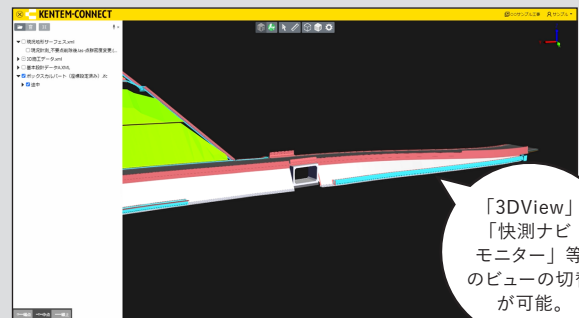
3 KENTEM-CONNECT 3つのポイント

- ポイント 1 **ブラウザによるニューノーマルなプラットフォーム**
- ポイント 2 **現場の今が分かるリアルタイムモニター**
- ポイント 3 **「遠隔臨場 SiteLive」連携で映像と共に 3D 表示**

ポイント

1 ブラウザによるニューノーマルなプラットフォーム【3DView】

「KS データバンク」（クラウドサービス）に保存された基本設計データ XML、BIM/CIM 構造物モデルの IFC、LandXML 等と、快測ナビデータ（路線、図面（CAD）、座標、サーフェス）をブラウザにて3次元で表示することができます。環境に依存しないブラウザで 3D データの共有を担う、今までにない新たなプラットフォームで「ニューノーマル（新常態）」な働き方をご提案します。

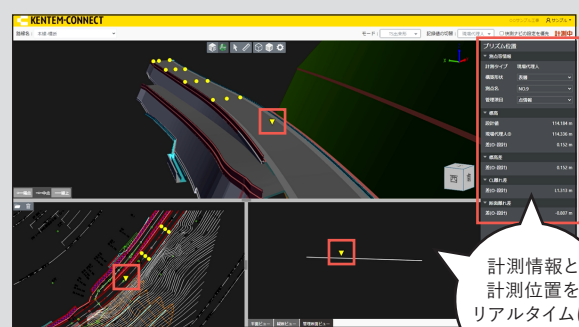


ポイント

2 現場の今が分かるリアルタイムモニター！【快測ナビモニター】

快測ナビAdv 連携

「快測ナビモニター」は、弊社製品「快測ナビ Adv」での「TS 出来形計測・検査」と「どこでもナビ」の計測状況をモニターできます。



※快測ナビモニターのご利用には、別途「快測ナビ Adv」（有償）のご契約が必要です。
 ※どこでもナビは、快測ナビで計測しているプリズムの現在位置の横断形状をリアルタイムに生成・表示できる機能です。

3 「遠隔臨場 SiteLive」連携で映像と共に3D表示【遠隔臨場連携】

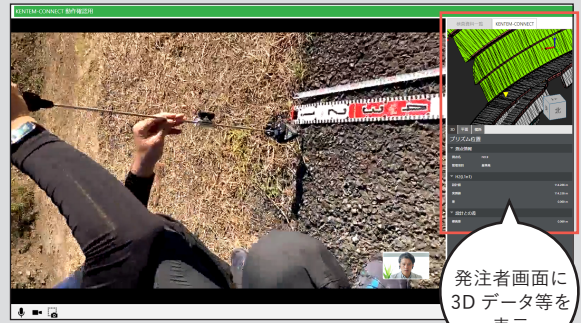
SiteLive
連携

快測ナビAdv
連携

「KENTEM-CONNECT」の3Dデータ表示は、「遠隔臨場 SiteLive」の画面内でも確認が可能です。

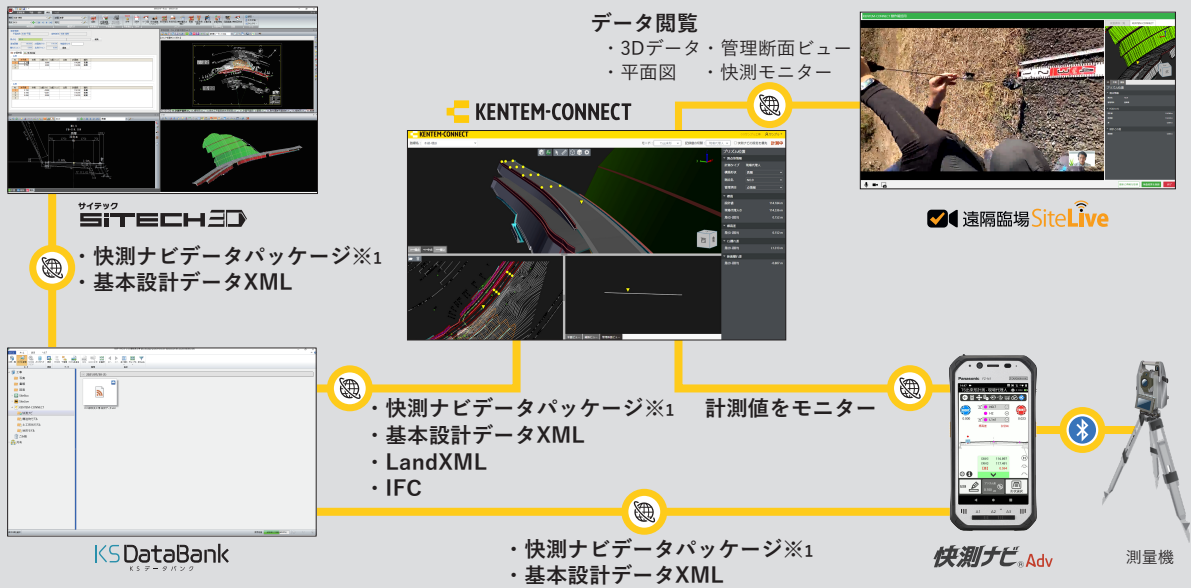
遠隔臨場を実施中に、配信される映像と共に設計データとなる3Dデータを共有したり、発注者との立会確認等、非対面での働き方を支援します。

※遠隔臨場連携には、別途「遠隔臨場 SiteLive」(有償)のご契約が必要です。



発注者画面に3Dデータ等を表示

アプリケーションとの連携イメージ

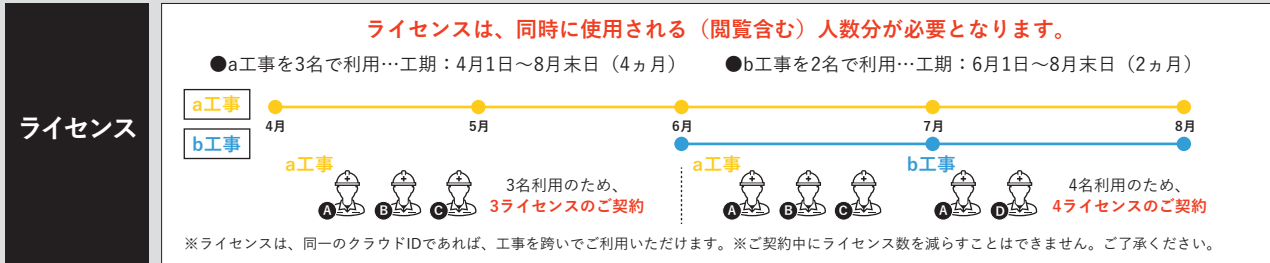


※1 快測ナビデータパッケージとは、「路線データ」「図面データ(CAD)」「座標データ」「サーフェスデータ」を出力したデータのことで、
 ※2 「KENTEM-CONNECT」のご利用には、別途「KSデータバンク」(有償)のご契約が必要です。
 ※3 「KSデータバンク」「遠隔臨場 SiteLive」の連携は、「KENTEM-CONNECT」と同一のクラウドサービスIDでのご契約が必要です。
 ※4 データのアップロードおよびシステムのご利用には、インターネット接続環境が必要です。

価格 / 動作環境 / ライセンス

価格	月額	または	年額	動作環境
	1ライセンス 11,000円(10,000円)		1ライセンス 110,000円(100,000円)	

※利用料が2ヵ月分割引!



※本カタログに記載された価格は、すべて消費税10%の税込価格です。括弧()内に税別価格を表記します。 ※本カタログに記載されている社名、および製品名は、それぞれの会社の商標または登録商標です。※記載された仕様は予告なしに変更する事がありますので、あらかじめご了承ください。

■問い合わせ先

■開発元



本社
〒417-0862 静岡県富士市石坂312-1
札幌・帯広・盛岡・仙台・新潟・関東・首都圏・北陸
本社・名古屋・関西・兵庫・四国・広島・福岡・九州
南九州・沖縄

お問い合わせは、総合案内窓口へおかけください。

総合案内窓口

0570-200-787

※音声ガイダンスが流れたら、「1」を押してください。

受付時間

9:00-12:00 / 13:00-17:00
月曜日~金曜日(祝・祭日除く)